

Oberingenieurkreis III

Tiefbauamt
des Kantons Bern

Wasserbauplan
Beilage x

Gewässer	Eichibach	Gewässer-Nr.	1401
Gemeinde	Dotzigen	Projekt-Nr.	
Erfüllungspflichtiger	Gemeinde Dotzigen	Plan-Nr.	B1218-01
Projekt vom	-	Format	42 x 30
Revidiert			

Unterlage

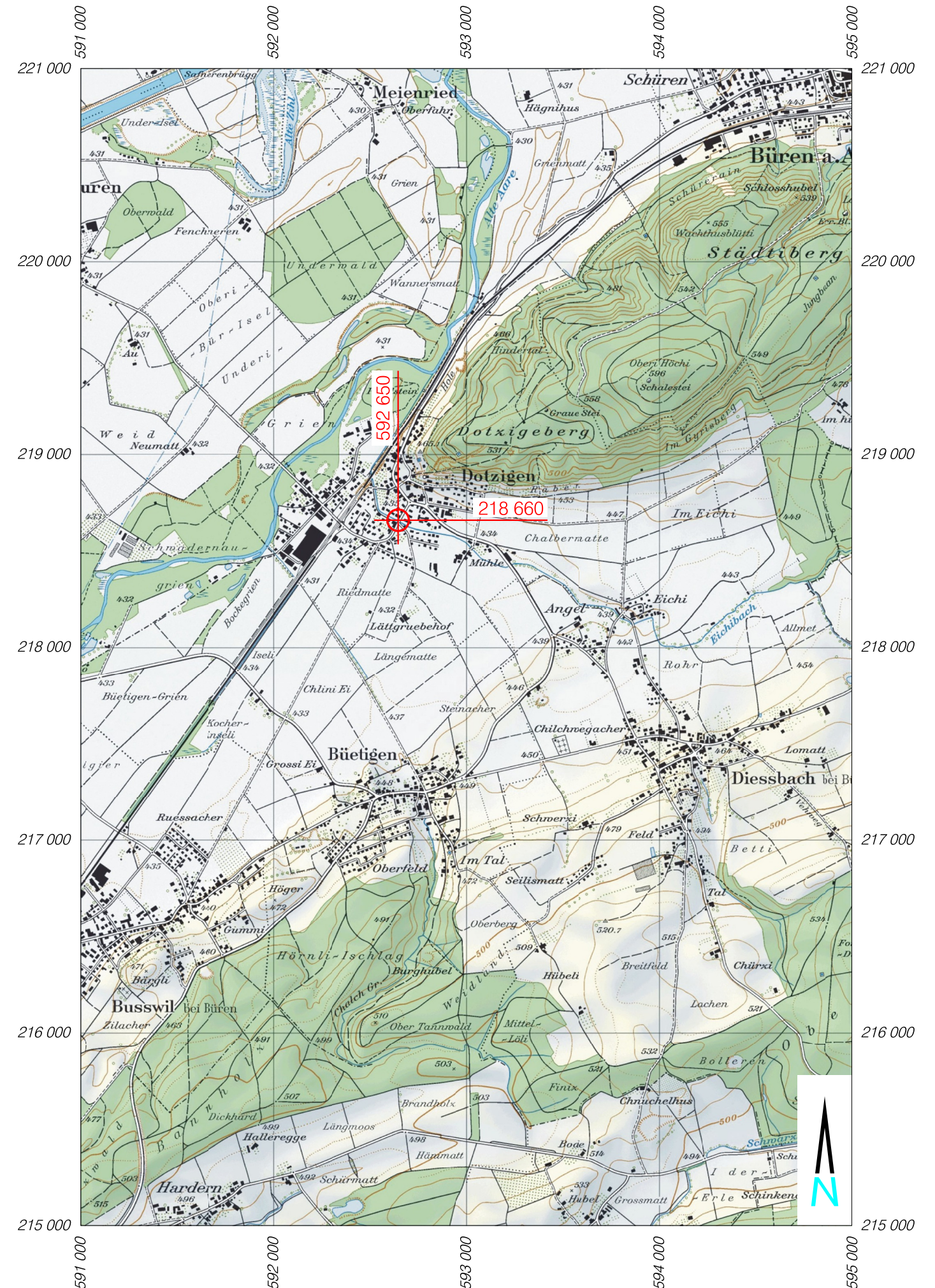
Übersicht 1:25'000


Projekt 2012 Wasserbauplan Eichibach

Projektverfassender

ristag Ingenieure AG
Bau • Planung • Vermessung
Eigerweg 4
3322 Urtenen - Schönbühl
Tel. 031 858 11 11
Fax 031 858 11 12
info@ristag.ch

Genehmigungsvermerke:





Oberingenieurkreis III

Tiefbauamt
des Kantons Bern

Wasserbauplan
Beilage x

Gewässer	Eichibäch	Objekt-Nr.	1401
Gemeinde	Dotzigen	Projekt-Nr.	
Erfüllungspflichtiger	Gemeinde Dotzigen	Plan-Nr.	B1218-02
Projekt vom		Format	126 x 60
Revidiert			






Unterlage Situation 1:1'000

Projekt 2012
Wasserbauplan Eichibach

Projektverfassender
ristag Ingenieure AG
Bau + Planung + Vermessung
Eigenweg 4
3322 Löhnen - Schönenholz
Tel. 031 858 11 11
Fax 031 858 11 12
info@ristag.ch

Genehmigungsvermerke

Legende

-  best. Gebäude
-  best. Wald
-  best. Gewässer
-  proj. Gewässerraum bachmittig
-  proj. Gewässerraum

